



# Pièce 7 – Plans réglementaires

## Eoliennes de Marguerite

*Extension du parc éolien Seine Rive Gauche Sud*



**COMMUNES DE PAYNS, SAVIERES et  
LE PAVILLON-SAINTE-JULIE  
DÉPARTEMENT DE L'AUBE**


Version modifiée Mars 2022

**CORIEAULYS**

4 rue de la cure 63730 MIREFLEURS

14 route de Magneux 421 10 CHAMBEON

Signataire de la charte d'engagement des bureaux d'étude  
dans le domaine de l'évaluation environnementale



**H2air**

29, rue des Trois Cailloux

80000 Amiens

www.h2air.fr





Préfecture de l'Aube  
Monsieur le Préfet,  
2, rue Pierre Labonde  
10000 Troyes

Amiens, le 20 octobre 2020,

*Objet : Demande de dérogation pour une échelle réduite du plan d'ensemble, dans le cadre de la demande d'autorisation environnementale - Parc éolien « Eoliennes de Marguerite », extension du parc éolien Seine Rive Gauche Sud sur les communes de Payns et Savières (10600)*

Monsieur le Préfet,

Je soussigné, Roy MAHFOUZ, agissant en qualité de Président de la société Eoliennes de Marguerite dont le siège social se situe 29, rue des Trois Cailloux à Amiens (80), ai l'honneur de solliciter l'autorisation d'utiliser une échelle réduite (1/1000<sup>ème</sup>) pour le plan d'ensemble dans le cadre de la demande d'autorisation environnementale du parc éolien sur les communes de Payns et de Savières, dans le département de l'Aube.

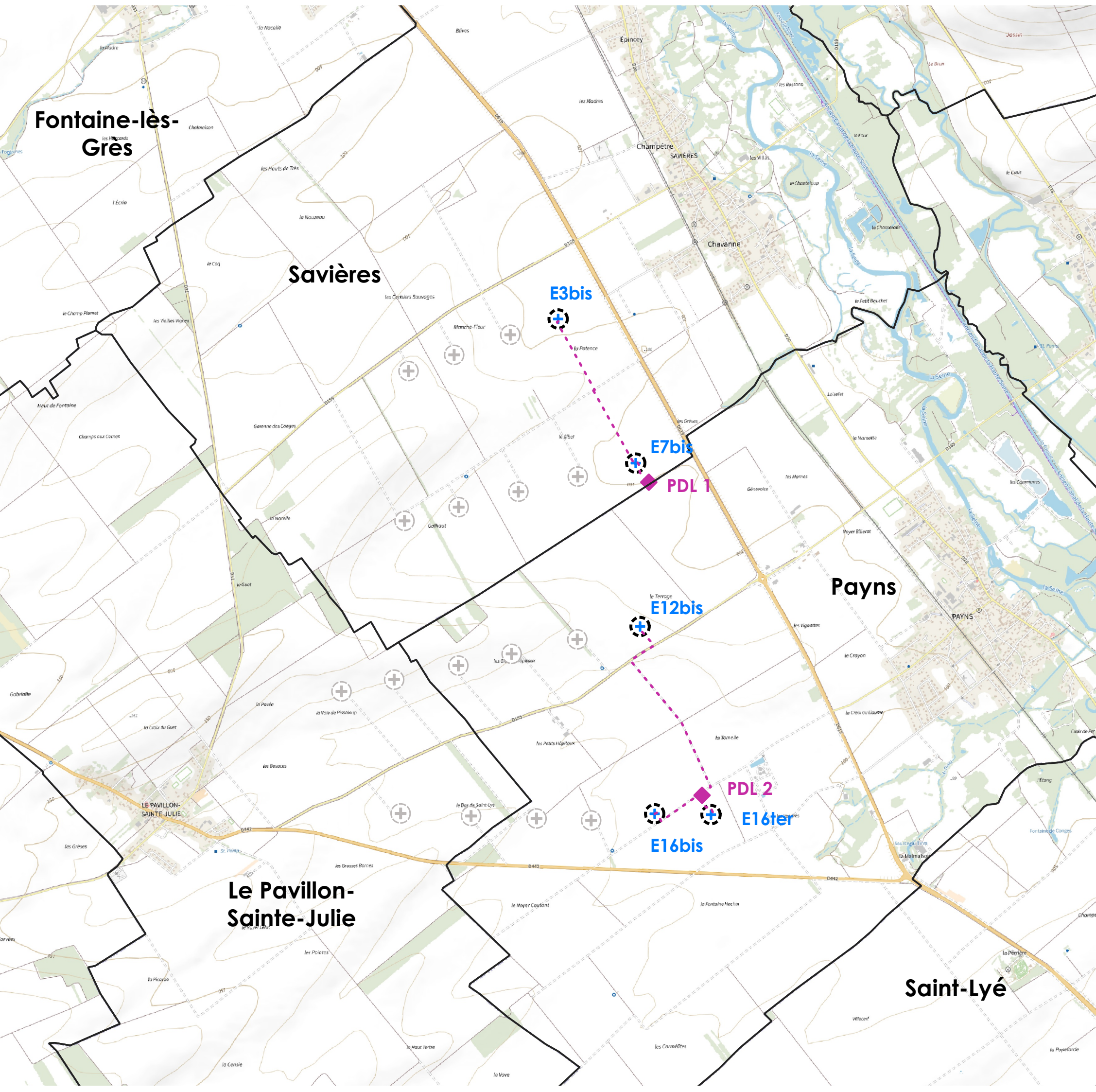
Dans l'attente d'une suite favorable que vous voudrez bien donner à cette demande d'autorisation environnementale, je vous prie de croire, Monsieur le Préfet, en l'expression de ma plus haute considération.

Roy MAHFOUZ  
Président

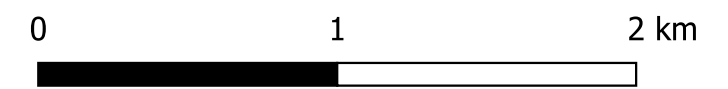




# Plan d'ensemble 1 / 25 000 Parc éolien Eoliennes de Marguerite projet d'extension du parc éolien "Seine Rive-Gauche-Sud"



- Commune
- ⊕ Eolienne et survol
- ◆ Poste de livraison
- Raccordement interne
- ⊕ Eolienne du parc en service SRS





**Plan d'ensemble  
1 / 1000  
E3bis - Commune de Savières**

- ▭ Limite de parcelle
- Le projet**
- + Eolienne
- ⋯ Survol
- Périmètre de 35 m des éoliennes (zone de survol) et des postes de livraison
- ⋯ Raccordement interne
- Plateforme
- Accès à créer

**Affectation des sols:**  
- Terrain agricole  
- Urbanisme : PLU Zone A

E3bis  
Coordonnées L93  
X 769417.49  
Y 6811454.59  
Z NGF 99 m

ZT22

ZT23

ZT24

ZT25

ZT26

ZT27

ZT28

ZT82

ZT33

ZT34













**Parc éolien  
Eoliennes de Marguerite  
Projet d'extension du parc éolien  
"Seine Rive-Gauche Sud"**

0 20 40 mètres





**Plan d'ensemble  
1 / 1000  
E7bis - PDL  
Commune de Savières**

-  Commune
-  Limite de parcelle
- Le projet**
-  Eolienne
-  Survol
-  Périmètre de 35 m des éoliennes (zone de survol) et des postes de livraison
-  Poste de livraison
-  Plateforme du poste de livraison
-  Raccordement interne
-  Plateforme
-  Accès à renforcer
-  Accès à créer
-  Zonage d'urbanisme

**Affectation des sols:**  
- Terrain agricole  
- Urbanisme : PLU Zone Np

**E7bis**  
Coordonnées L93  
X 769951.23  
Y 6810463.47  
ZNGF 99 m

**Affectation des sols:**  
- Terrain agricole  
- Urbanisme : PLU Zone A

**PDL 1**  
Coordonnées L93  
X 770041.8  
Y 6810332.7  
ZNGF 100 m

Savières

Payns

**Parc éolien  
Eoliennes de Marguerite  
Projet d'extension du parc éolien  
"Seine Rive-Gauche Sud"**










0 20 40 mètres



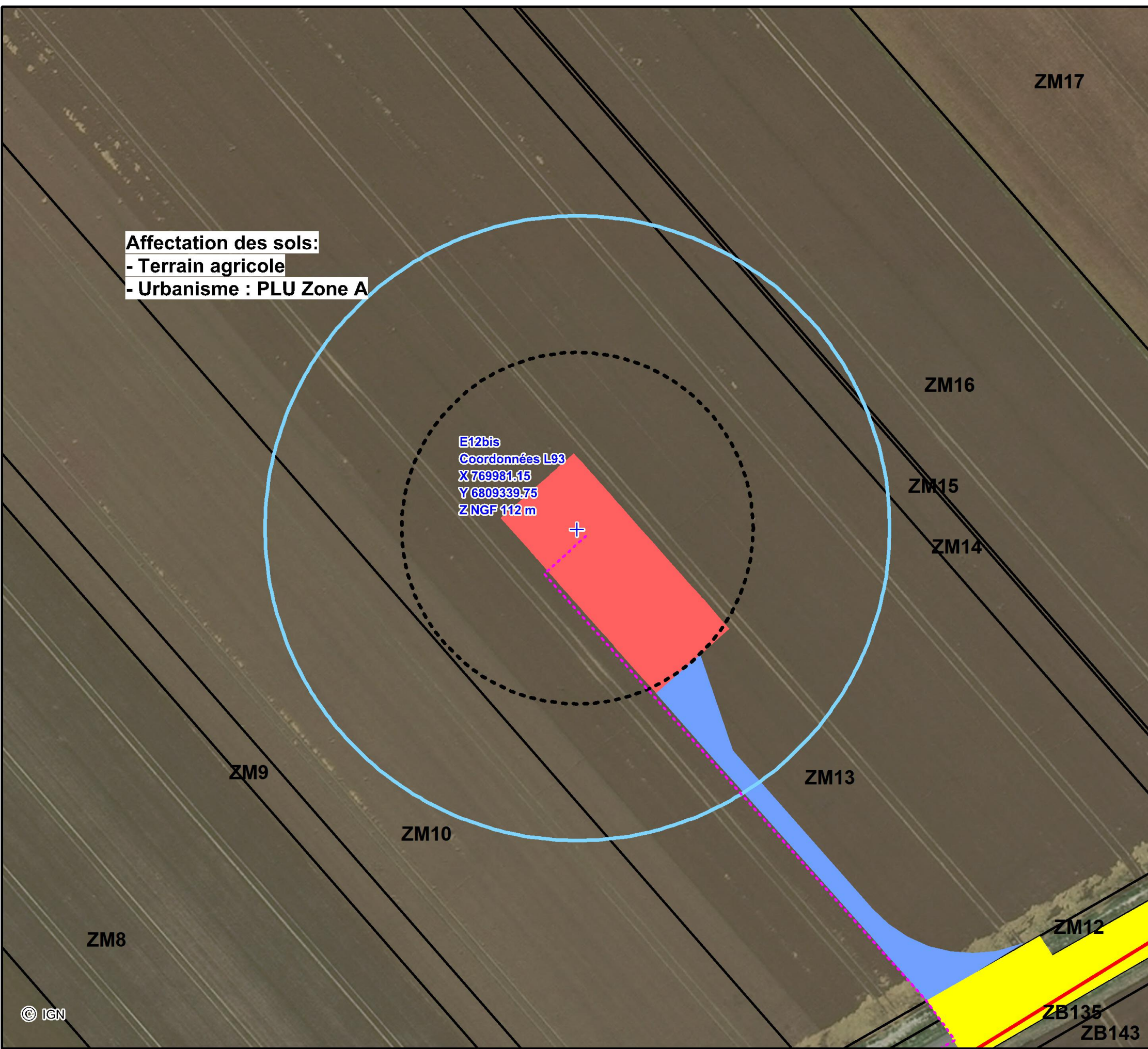


**Plan d'ensemble  
1 / 1000  
E12bis - Commune de Payns**

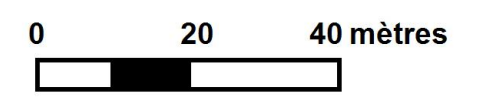
**Affectation des sols:**  
- Terrain agricole  
- Urbanisme : PLU Zone A

-  Limite de parcelle
- Le projet**
-  Eolienne
-  Survol
-  Périmètre de 35 m des éoliennes (zone de survol) et des postes de livraison
-  Raccordement interne
-  Plateforme
-  Accès existant
-  Accès à créer
-  Route départementale

E12bis  
Coordonnées L93  
X 769981.15  
Y 6809339.75  
Z NGF 112 m



**Parc éolien  
Eoliennes de Marguerite  
Projet d'extension du parc éolien  
"Seine Rive-Gauche Sud"**



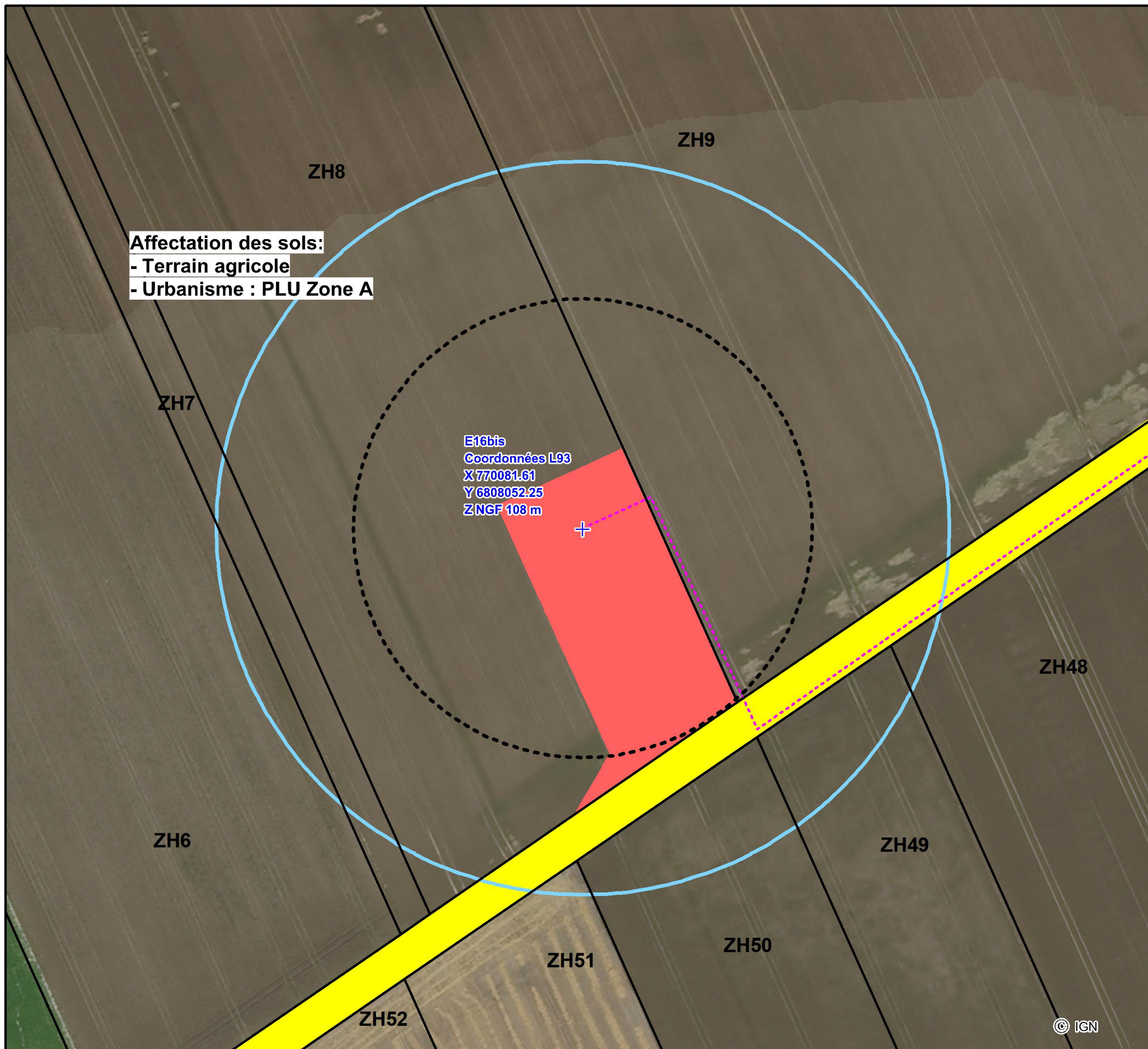


Plan d'ensemble  
1 / 1000  
E16bis - Commune de Payns

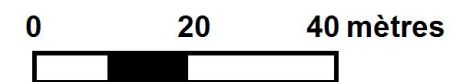
- ▭ Limite de parcelle
- Le projet
- + Eolienne
- ⋯ Survol
- Périmètre de 35 m des éoliennes (zone de survol) et des postes de livraison
- ⋯ Raccordement interne
- Plateforme
- Accès existant

Affectation des sols:  
- Terrain agricole  
- Urbanisme : PLU Zone A

E16bis  
Coordonnées L93  
X 770081.61  
Y 6808052.25  
Z NGF 108 m













Parc éolien  
Eoliennes de Marguerite  
Projet d'extension du parc éolien  
"Seine Rive-Gauche Sud"





**Plan d'ensemble  
1 / 1000  
E16ter - Commune de Payns**

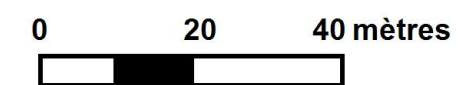
-  Limite de parcelle
- Le projet**
-  Eolienne
-  Survol
-  Périmètre de 35 m des éoliennes (zone de survol) et des postes de livraison
-  Poste de livraison
-  Plateforme du poste de livraison
-  Raccordement interne
-  Plateforme
-  Accès existant
-  Accès à créer

**Affectation des sols:**  
- Terrain agricole  
- Urbanisme : PLU Zone A

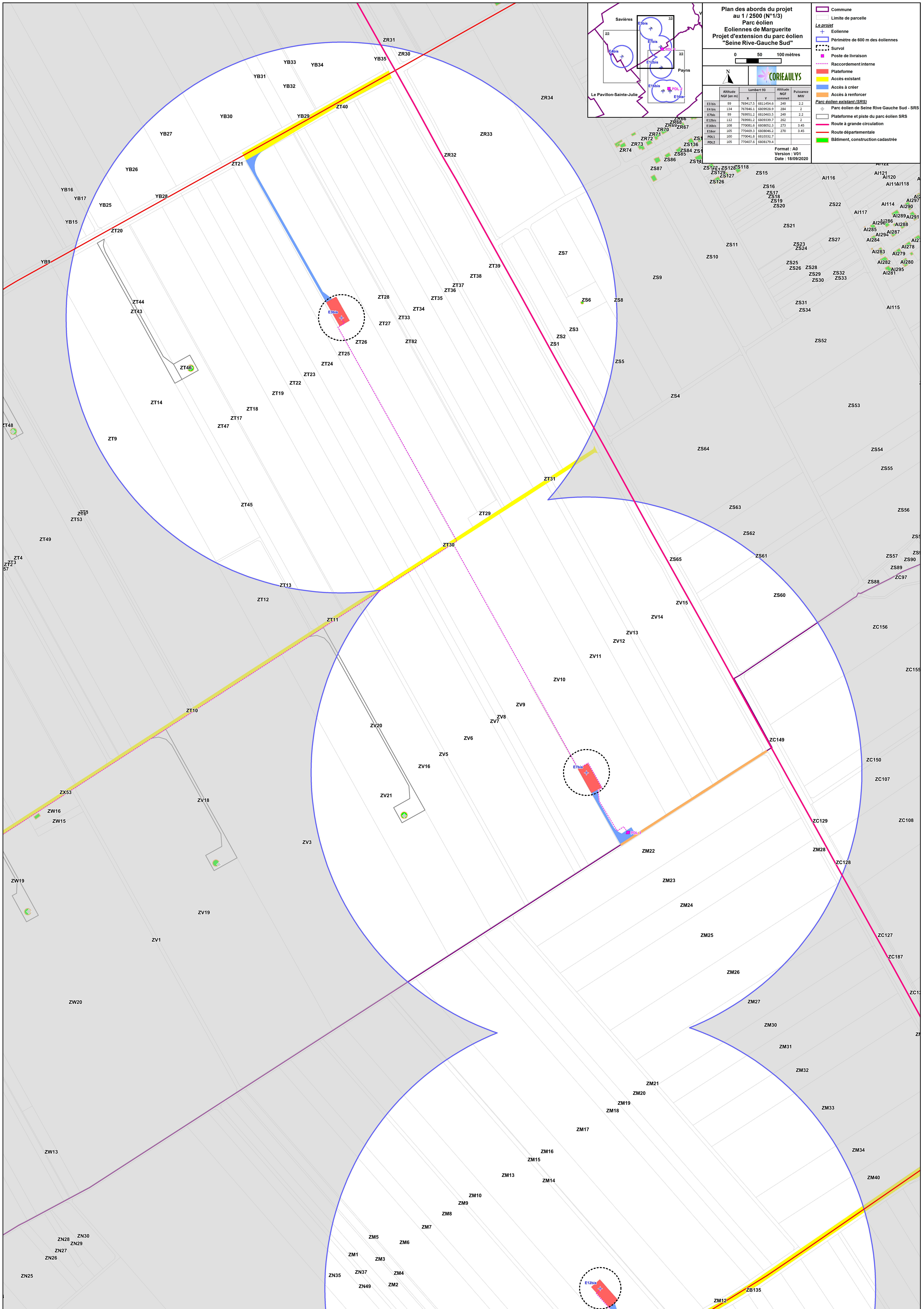
Coordonnées L93  
X 770407.6  
Y 6803179.4  
Z NGF 105 m

E16ter  
Coordonnées L93  
X 770469.3  
Y 6808046.2  
Z NGF 105 m

**Parc éolien  
Eoliennes de Marguerite  
Projet d'extension du parc éolien  
"Seine Rive-Gauche Sud"**







### Plan des abords du projet au 1 / 2500 (N°13)

#### Parc éolien

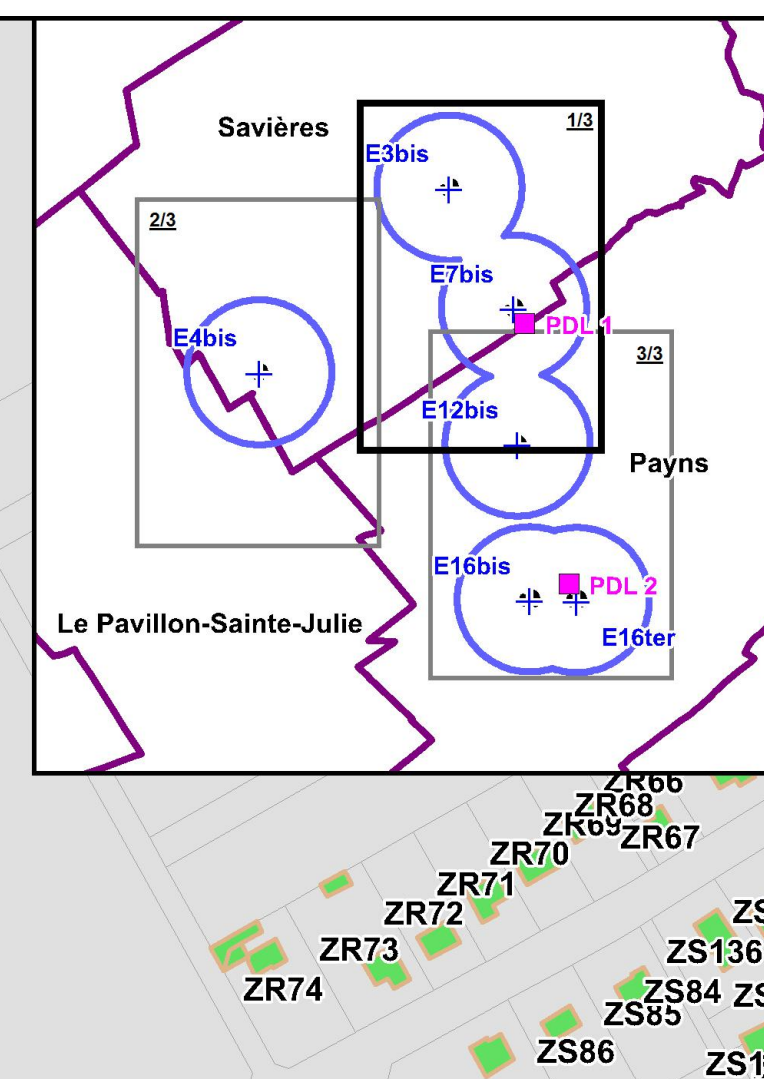
##### Eoliennes de Marguerite

##### Projet d'extension du parc éolien "Seine Rive-Gauche Sud"

0 50 100 mètres

Format : A0  
Version : V01  
Date : 18/09/2020

Altitude Naf (en m)	Lambert 93		Altitude NGF (en m)	Puissance MW
	x	y		
E3 bis	99	769417.2	6811454.6	240
E4 bis	134	767846.1	6809928.9	284
E7bis	99	769951.2	6810463.5	240
E12bis	112	769981.2	6809939.7	262
E18bis	108	770041.6	6809955.3	270
E16er	105	770469.3	6808046.2	270
PDL1	100	770041.8	6810332.7	
PDL2	105	770467.6	6808179.4	



- Commune
- Limite de parcelle
- Le projet**
- Eolienne
- Périmètre de 600 m des éoliennes
- Survol
- Poste de livraison
- Raccordement interne
- Plateforme
- Accès existant
- Accès à créer
- Accès à renforcer
- Parc éolien existant (SRS)
- Parc éolien de Seine Rive Gauche Sud - SRS
- Plateforme et piste du parc éolien SRS
- Route à grande circulation
- Route départementale
- Bâtiment, construction cadastrée



### Plan des abords du projet au 1 / 2500 (N°3/3)

#### Parc éolien Eoliennes de Marguerite

#### Projet d'extension du parc éolien "Seine Rive-Gauche Sud"

Altitude NGF (en m)	Lambert 93		Altitude NGF (en m)	Puissance (kW)
	x	y		
E4 bis	99	769417.5	6811454.6	249
E4 bis	134	767846.1	6809928.9	284
E7bis	99	769951.2	6810463.5	249
E7bis	112	769981.2	6809939.7	262
E8bis	108	770014.6	6809655.3	273
E16er	105	770041.8	6810040.2	270
PDL1	100	770041.8	6810332.7	
PDL2	105	770047.6	6809879.4	

Format : A0  
Version : V01  
Date : 18/09/2020

